















#### 100 / MĚSTSKÁ PŘÍRODA A OTEVŘENÁ KRAJINA


-  vodní plocha a vodní tok
-  park
-  hranice řešeného území

#### 200 / VYSTAVĚNÉ PROSTŘEDÍ / MĚSTO

-  čára parcel
-  hranice stavebního bloku (SB)
-  bulvár
-  ulice městská
-  uliční prostranství
-  náměstí významné
-  náměstí lokální

#### 300 / NÁVRH CYKLODOPRAVY

-  samostatná stezka pro cyklisty
-  cyklopruhy/pásy pro cyklisty
-  smíšený provoz s IAD v zóně 30
-  cykloobousměrka

 m4 architekti s.r.o.  
Dejvická 9/360, 160 00 Praha 6  
Ing. arch. Matyáš Sedlák, Ing. arch. Tereza Šulc,

European Transportation Consultancy, s.r.o.  
Anny Letenské 34/7, 120 00, Praha 2 - Vinohrady  
Ing. Jiří Souček  
Ing. Tomáš Miča

#### CYKLODOPRAVA

Měřítko: 1: 10 000  
Datum: 08/2025

